


Vendredi 1^{er} juin 2018



8:00	Accueil, café, badges, tee-shirts, chocolatinas Bâtiment Administratif				
9h	Amphi Cirot « OpenStreetMap est mort, vive OpenStreetMap ! Irène Hirt et Matthieu Noucher »				
10:30	Lightning talks	<ul style="list-style-type: none"> Créer en 2 ans une carte OSM localisée en exploitant l'esprit collaboratif Itinérance cartographique à travers les Andes: Nomad maps Utilisation d'OSM dans un projet environnemental et pluripartenaire: DéCiSif 			
11:00	Pause				
	Amphi Papy	Amphi Lefèvre	Salle 1	Salle 2	Salle 3
11:30	46 Jungle Bus: faire un plan de transport de sa propre ville, c'est possible	18 Contribuer à Mapillary quand on est une entreprise, pourquoi ? comment ?	30 En route vers MapContrib Next	57 OpenStreetMap et les collectivités territoriales	62 OSM dans l'enseignement des SIG à l'université
12:00	44 Jungle Bus: cartographier le réseau de bus d'Île-de-France. Challenge accepted!	31 Évaluer la qualité de la donnée OSM à partir de l'historique des contributions		76 Retour sur 4 ans d'utilisations d'OpenStreetMap à Lannion	51 Le catalogue PIGMA : une source d'informations pour OpenStreetMap
12:30	À table				
	Amphi Papy	Amphi Lefèvre	Salle 1	Salle 2	Salle 3
14:00	8 Cartographie des aménagements cyclables en Île-de-France	4 Calcul d'itinéraires piétons personnalisés avec OSRM et des données OpenStreetMap	34 Explorer et profiter au mieux d'OSM grâce à l'API Overpass	23 Développer OSM au sein d'une commune: comment intéresser les services & faire lien avec les contributeurs locaux ?	50 L'apport d'OSM dans les travaux d'une agence d'urbanisme
14:30	36 Géovélo, 8 ans d'OpenStreetMap	81 Un accompagnement simple et personnalisé des itinéraires marche à pied		52 L'effet SOTM-FR, 1 an après en Région Sud.	84 Utilisation d'OSM pour cours sur projet urbain
15:00	9 Cartographie des itinéraires cyclables : mettre en relation OSM et l'Observatoire National des Véloroutes et Voies Verte	22 Développer la navigation sur OSM		38 Hydrographies sur OpenStreetMap	78 SunuGox : OSM pour la production de diagnostic urbain par des organisations de base (Sénégal,2017)
15:30	Pause				

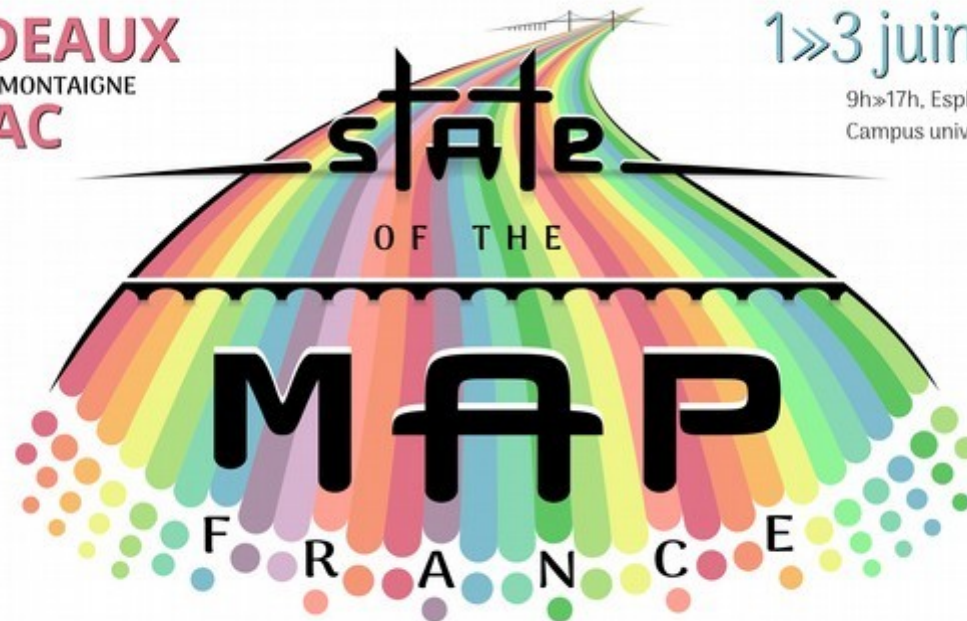
Vendredi 1^{er} juin 2018

15:30	Pause				
	Amphi Papy	Amphi Lefèvre	Salle 1	Salle 2	Salle 3
16:00	72 Présentation du projet Ederbidea sur la promotion du vélo	53 magOSM : visualiser et télécharger des données OSM thématiques (WMS/WFS)	54 ODin, encore un nouvel outil d'intégration de données pour OSM	43 Jungle Bus / osm2gtfs - Utiliser OSM pour faire une application de transport	73 Quand la recherche travaille avec / sur OpenStreetMap
16:30	60 Optimisation de relevé de terrain à vélo (360° et Osmand)	79 Sur le chemin de l'OpenData: la migration du géocodeur Mappy vers OSM		61 OSM & OpenData : mappage des couches KML du cadastre, de l'IGN, du SIRH, ... Option : requêtes de génération de fonds	
17:00	87 Structuration des données OSM dans les SIG : l'exemple de la cartographie des continuités cyclables	85 WeeklyOSM/HebdoOSM : quoi, qui, comment, par qui, pour qui, pourquoi ?			

BORDEAUX
UNIVERSITÉ MONTAIGNE
PESSAC

1»3 juin 2018

9h»17h, Esplanade des Antilles
Campus universitaire de Pessac




#SOTMFR

Samedi 2 juin 2018



09:00 Accueil Café Maison des Étudiants						
	Amphi Papy	Amphi Lefèvre	Salle 1	Salle 2	Salle 3	Salle 4
09:30	68 Place de la cartographie OpenStreetMap dans une entreprise	66 Papa, papa, comment on sert des cartes?	7 Cartographie des Alternatives - Présentation de plusieurs projets et des enjeux d'interopérabilité	19 Cosmogony : digérer le mille-feuille mondial des contours administratifs	59 OpenStreetMap n'est pas (qu')une carte !	
10:00	70 Présentation de la communauté OpenStreetMap Togo			67 Pic4Review : édition ludique à partir de photos de rues	16 Comment exploiter OSM tout azimut pour la promotion touristique d'un territoire, le cas du Seignanx	
10:30 Pause Maison des Étudiants						
11:00	71 Présentation d'OpenStreetMap Sénégal	5 CaribeWave 2018	75 Retour d'expérience : création d'une application d'optimisation logistique des transports de routes avec OSM	41 José, je la mappe comment cette parodie de piste cyclable ?	12 Cartopartie - Développement du tourisme	47 La collecte avec Mapillary : piéton, cycliste, automobile
11:30	37 Haïti: Terrain d'essai pour des données intemporelles ?	74 Radio Carto				
12:00	24 Dispositifs d'animation OSM, SIG libre et données ouvertes dans les pays francophones du sud (Haïti et Afrique)	42 Jouer au train en contribuant à OpenStreetMap	65 OSRM - Utilisation avancée			
12:30 À table Maison des Étudiants						



12:30		À table Maison des Étudiants											
14:00	48	La communauté OSM en Haïti	2	Avoir une carte localisée en langue régionale : pourquoi et comment ? L'exemple de la carte en breton	63	OSM et intéropérabilité avec des données en "archipel", par exemple celles de la cartographie des alternatives	35	Géocodons !	29	Educ'OSM : des cartes collaboratives pour quels enjeux pédagogiques ?	17	Comment puis-je contribuer à WeeklyOSM/Hebdo OSM ?	
14:30	58	OpenStreetMap Madagascar : Retours sur un écosystème et réflexions sur ses enjeux à Madagascar					10	Cartographie participative et Politique de la Ville	21	Dashboard des mapathons: une manière de valoriser le travail de vos nouvelles recrues !			28
15:00	58	OpenStreetMap Madagascar : Retours sur un écosystème et réflexions sur ses enjeux à Madagascar											
15:30		Pause Maison des Étudiants											
16:00	25	Dynamique de OSM Niger à promouvoir les SIG & Géomatique Libre et OpenData au Niger et en Afrique subsaharienne.	1 + 56	Atelier prospective: OSM et ses usages en 2050.	32	Exploitation des données OSM avec QGIS (1ère partie)... pour les débutants	45	Jungle Bus: Cartographier un réseau de bus, de la collecte des données au plan de transport	27	Échanges autour du matériel de collecte			
16:30	14	COhéSIoN: OSM SIG libre pour la recherche géographique sur le paludisme (Côte d'Ivoire, 2018-2021)											
17:00	6	CarteInnov : cartographie OSM des acteurs de l'innovation numérique (Haïti et Afrique) 2016-2018											
17:30													
18:00		AG OpenStreetMap France, Auditorium Maison des Étudiants											
19h30		Repas Chez Marcel, sur réservation											

Dimanche 3 juin 2018

09:00	Accueil Café Maison des Étudiants				
	Salle 1	Salle 2	Salle 3	Salle 4	Salle 5
10:00		64 Osmose-QA & Validation commune avec JOSM			
11:00		55 Open Traffic		<i>À disposition</i>	<i>À disposition</i>
11:30	33 Exploitation des données OSM avec QGIS (2ème partie)... pour les avancés	86 Mapillary Data, API, and Application Development	77 Servir des tuiles vecteur avec des données OpenStreetMap	<i>À disposition</i>	<i>À disposition</i>
12:00		13 Chapeau Melon Pi - une expérimentation dans la collecte d'images pour Mapillary avec Raspberry Pi		<i>À disposition</i>	<i>À disposition</i>
12:30	À table Maison des Étudiants				

Les salles sont disponible le dimanche après midi pour toutes propositions, pour des besoins de travail en commun,

